

# LOUKA U LITVÍNOVA

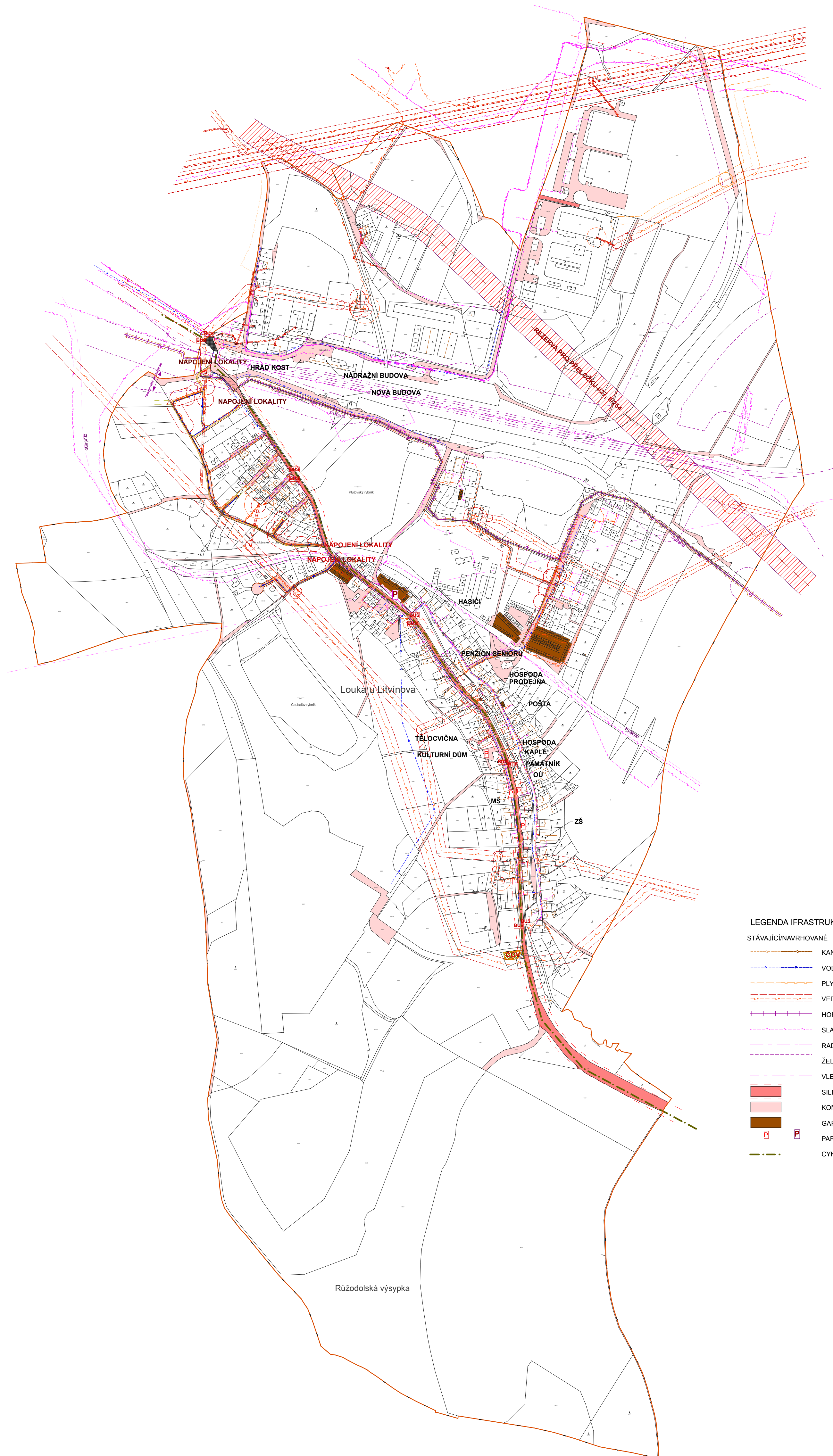
ÚZEMNÍ PLÁN

06/2018

I/b







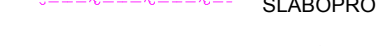







ÚP-HV-VEŘEJNÁ INFRASTRUKTURA

1:5000



## LEGENDA IFASTRUKTURY

### STÁVAJÍCÍ/NAVRHOVANÉ

-  KANALIZACE
-  VODOVOD
-  PLYNOVOD
-  VEDENÍ ELEKTRO + OP
-  HORKOVOD, ZRUŠENÝ
-  SLABOPROUD
-  RADIORELEOVÁ TRSA
-  ŽELEZNIČNÍ TRATĚ+OP
-  VLEČKA, ZRUŠENÁ
-  SILNICE+OP
-  KOMUNIKACE
-  GARÁŽOVÉ AREÁLY
-  PARKOVIŠTĚ
-  CYKLOTRASA C25

PROJEKTANT	ING. ARCH. JAN HAŠÍK		
SPOLUPRÁCE	Dr. BORŠIOVÁ, V. VEVERKA		
PORIZOVATEL	MĚSTSKÝ ÚŘAD LITVÍNŮV		
OBJEDNATEL	OBEC LOUKA U LITVÍNOVA		
ÚP LOUKA U LITVÍNOVA		DATUM	06/2018
ÚP-HV-VEŘEJNÁ INFRASTRUKTURA		STUPEŇ	NÁVRH
		ZAK.	10/17
		MĚR.	1:5000
			I/b