

# **OBEC LOUKA U LITVÍNOVA**



## **Program rozvoje obce na období 2023–2030**



**OBSAH:**

1	AUTORSKÝ TÝM.....	5
2	ÚVOD.....	6
2.1	ZÁKLADNÍ INFORMACE O OBCI.....	6
2.2	HISTORIE OBCE.....	6
2.3	SOUČASNOST.....	7
3	ANALYTICKÁ ČÁST.....	7
3.1	ZÁKLADNÍ ÚDAJE O ÚZEMÍ.....	8
3.2	OBYVATELSTVO.....	8
3.2.1	VÝVOJ POČTU OBYVATEL.....	9
3.2.2	VĚKOVÁ STRUKTURA OBYVATEL.....	10
3.2.3	VZDĚLANOSTNÍ STRUKTURA OBYVATEL.....	10
3.3	MÍSTNÍ EKONOMIKA.....	11
3.3.1	HOSPODÁŘSTVÍ.....	11
3.3.2	ZEMĚDĚLSTVÍ A STRUKTURA PŮDNÍHO FONDU.....	12
3.3.3	TRH PRÁCE.....	13
3.4	TECHNICKÁ INFRASTRUKTURA.....	13
3.4.1	ŠILNIČNÍ DOPRAVA.....	13
3.4.2	ŽELEZNIČNÍ DOPRAVA.....	14
3.4.3	AUTOBUSOVÁ DOPRAVA.....	14
3.4.4	CYKLODOPRAVA.....	15
3.5	ŽIVOTNÍ PROSTŘEDÍ A JEHO OCHRANA.....	15
3.5.1	NAKLÁDÁNÍ S ODPADY.....	16
3.5.2	KVALITA OVZDUŠÍ.....	17
3.5.3	POVRCHOVÉ A PODZEMNÍ VODY.....	17
3.6	OBČANSKÁ VYBAVENOST.....	17
3.6.1	BYDLENÍ.....	17
3.6.2	VZDĚLÁVÁNÍ A ŠKOLSTVÍ.....	18
3.6.3	ZDRAVOTNICTVÍ.....	18
3.6.4	KULTURA A VOLNOČASOVÉ AKTIVITY.....	18
3.6.5	SOCIÁLNÍ SLUŽBY.....	19
3.6.6	BEZPEČNOST.....	19
3.7	CELKOVÁ SWOT ANALÝZA ÚZEMÍ.....	19
4	NÁVRHOVÁ ČÁST.....	22
4.1	STANOVENÍ VIZE, MISE, PRINCIPŮ.....	22
4.2	Stanovení klíčových oblastí rozvoje.....	23
4.3	Klíčová oblast č. 1 – Místní ekonomika.....	23
4.4	Klíčová oblast č. 2 – Území a sídelní infrastruktura.....	23
4.5	Klíčová oblast č. 3 – Příroda, krajina a životní prostředí.....	24
4.6	Stanovení strategických cílů, specifických cílů a opatření.....	24
4.6.1	STRATEGICKÝ CÍL č. 1 – Zachování a rozvoj místní ekonomiky.....	24
4.6.2	STRATEGICKÝ CÍL č. 2 – Rozvoj území a sídelní infrastruktury.....	25
4.6.3	STRATEGICKÝ CÍL č. 3 – Zachování životního prostředí pro další generace.....	27
4.7	Podpora realizace programu rozvoje obce.....	28
4.7.1	Realizace strategie.....	28
4.7.2	Zajištění řízení a naplňování strategie.....	28
4.7.3	Zpřístupnění strategie.....	28
4.7.4	Monitoring a hodnocení plnění strategie.....	28
5	ZÁVĚR.....	29
6	PŘÍLOHY.....	30
	Příloha č. 1 – Zásobník projektů.....	30

## SLOVNÍK POJMŮ A ZKRATEK:

CZT	Centrální zdroj tepla
ČOV	Čistička odpadních vod
ČR	Česká republika
ČSÚ	Český statistický úřad
DSO	Dobrovolný svazek obcí
EU	Evropská Unie
HZS ÚK	Hasičský záchranný sbor Ústeckého kraje
CHKO	Chráněná krajinná oblast
CHLÚ	Chráněné ložiskové území
DÚK	Doprava Ústeckého kraje
IROP	Integrovaný regionální operační program
IČ	Identifikační číslo
IZS	Integrovaný záchranný systém
SDH	Sbor dobrovolných hasičů
MAP	Místní akční plán vzdělávání pro ORP Litvínov
MAS	Místní akční skupina Naděje o.p.s.
MHD	Městská hromadná doprava
m.n.m.	Údaj pro nadmořskou výšku
NNO	Nestátní (nevládní) nezisková organizace
ORP	Obec s rozšířenou působností
OSVČ	Osoba samostatně výdělečně činná
p. b.	Procentní bod
PČR	Policie České republiky
PRV	Program rozvoje venkova
PRO	Program rozvoje obce
RIS	Regionální Informační Servis
RT	Realizační tým
SČVaK	Severočeské vodovody a kanalizace a.s.
SDH	Sbor dobrovolných hasičů
SLDB	Sčítání lidí, domů a bytů v roce 2011, resp. 2021
SWOT	Analýza popisující silné a slabé stránky, příležitosti a hrozby
TUV	Teplá užitková voda
ÚP	Územní plán
ÚSES	Územní systém ekologické stability

## **SEZNAM TABULEK:**

- Tabulka č. 1: Narození, zemřelí, přistěhovalí, odstěhovaní za r. 2017–2022 v absolutních číslech
- Tabulka č. 2: Věková struktura obyvatel – komparace let 2017–2021
- Tabulka č. 3: Charakter podnikatelských subjektů dle odvětví podle CZ–NACE podle SLDB 2021
- Tabulka č. 4: Charakter podnikatelských subjektů dle právní formy podle SLDB 2021
- Tabulka č. 5: Charakter podnikatelských subjektů podle velikosti ke dni 31. 12. 2021
- Tabulka č. 6: Vybrané podnikatelské subjekty v obci Louka u Litvínova
- Tabulka č. 7: Počet nezaměstnaných osob v období 2017–2021
- Tabulka č. 8: Základní informace o občanské vybavenosti obce Louka u Litvínova
- Tabulka č. 9: Bytový fond podle SLBD 2021
- Tabulka č. 10: Strategický cíl 1 – Stanovení specifických cílů a opatření
- Tabulka č. 11: Strategický cíl 2 – Stanovení specifických cílů a opatření
- Tabulka č. 12: Strategický cíl 3 – Stanovení specifických cílů a opatření

## **SEZNAM GRAFŮ:**

- Graf č. 1: Vývoj počtu obyvatel mezi lety 2013–2023 se stavem k 1. 1.
- Graf č. 2: Vzdělanostní struktura obyvatel podle SLDB 2011 a 2021
- Graf č. 3: Druhy pozemků se stavem ke dni 31. 12. 2022 v hektarech
- Graf č. 4: Produkce vybraných druhů odpadů mezi roky 2017 až 2022 v tunách

## **SEZNAM MAP:**

- Mapa č. 1: Správní území obce Louka u Litvínova
- Mapa č. 2: Silniční a železniční síť na území obce Louka u Litvínova
- Mapa č. 3: Přehled dopravních spojení v ORP Litvínov

# 1 AUTORSKÝ TÝM

Pořizovatelem tohoto dokumentu je obec Louka u Litvínova. Zpracovatelem je autorský tým Místní akční skupiny Naděje o.p.s. Dokument vznikl na základě použití aktuálně dostupných statistických dat, dále na základě dostupných informací, které má o obci Louka u Litvínova k dispozici MAS Naděje o.p.s. a v neposlední řadě na základě informací poskytnutých zástupci obce při řízených rozhovorech.

Hlavní realizační tým:

- Bc. Petr PILLÁR
- Roman DUB
- Mgr. Pavla DRVOTOVÁ
- Martina FILIPÍKOVÁ

Hlavní a podpůrné dokumenty a zdroje dat:

- Program rozvoje obce Louka na období 2017–2023
- Strategie komunitně vedeného místního rozvoje MAS Naděje o.p.s. pro období 2021–2027
- Územní plán obce Louka u Litvínova
- Program rozvoje Ústeckého kraje do roku 2027
- Strategie regionálního rozvoje ČR 2021+
- Databáze ČSÚ pro Národní síť MAS ČR 2021
- Registr ekonomických subjektů
- Karta obce Louka u Litvínova
- Fotografie Oblastního muzea v Mostě
- Internetové zdroje

## 2 ÚVOD

Tento dokument navazuje na Strategický plán rozvoje obce Louka u Litvínova na období 2017–2023. Cílem je zachycení kroků realizovaných za uplynulé období existence PRO Louka u Litvínova a formulace úkolů pro další období. Dalším z cílů dokumentu je zvýšení připravenosti obce k podávání dotačních žádostí o podporu, stejně jako průmět s územním plánem obce, nebo s dalšími eventuálními rozvojovými plány a dokumenty. V neposlední řadě se jedná o důležitý dokument pro dlouhodobé plánování a rozhodování orgánů obce při směřování rozpočtových finančních prostředků obce, stejně jako se může stát zásadním marketingovým a informačním nástrojem.

### 2.1 ZÁKLADNÍ INFORMACE O OBCI


Název:	Obec Louka u Litvínova
Právní forma:	Územně samosprávný celek
IČ:	00266043
Region NUTS II:	Severozápad
Kraj:	Ústecký
ORP:	Litvínov
Statutární zástupce:	Roman Dub, starosta obce
Sídlo:	Sokolovská čp. 12, 435 33 Louka u Litvínova
Webové stránky:	<a href="http://www.loukaulitvino.cz">www.loukaulitvino.cz</a>
E-mailový kontakt:	<a href="mailto:obec@loukaulitvino.cz">obec@loukaulitvino.cz</a>
Telefonní kontakt:	(+420) 476 744 396, (+420) 476 744 400
Katastrální výměra:	268 ha
Počet obyvatel ke dni 1. 1. 2023:	733
Nadmořská výška:	287 m.n.m.
Počet částí obce:	1

### 2.2 HISTORIE OBCE

Louka u Litvínova je obcí v Ústeckém kraji ležící asi 1,5 km jihovýchodně od města Litvínov. Rozkládá se podél Radčického potoka pramenícího na jihovýchodním svahu vrchu Střelná v Krušných horách. Soustředěná výstavba převážně rodinných domků se přimyká k centrální komunikaci vedoucí z blízkého města Litvínov do sousední obce Mariánské Radčice. Ke konci roku 2021 žilo v obci 699 obyvatel.


První písemná zmínka o Louce pochází již z roku 1289. Od roku 1897 se s krátkou poválečnou přestávkou jedná o samostatnou obec. Od konce 19. století byl život v obci úzce spjat s rozvojem hlubinné těžby hnědého uhlí. Ta se nakonec málem stala obci osudnou. Stejně jako blízkým Libkovicím jí totiž hrozil zánik. Až změna politického režimu na konci 80 let minulého století a s ním narůstající politická diskuse vedla k rozhodnutí, že obec Louka u Litvínova zůstala kompletní demolici ušetřena.

#### Fotografie č. 1



Nádraží v Louce a dům v Plutu. Litvínovské náměstí a česká škola


#### Fotografie č. 2



Dobová pohlednice z počátku 20. století

## 2.3 SOUČASNOST

V současné době je Louka u Litvínova dynamicky se rozvíjející obcí. Staví se zde nové rodinné domky, obec masivně investuje do obnovy a rekonstrukce vlastní infrastruktury. Přehled uskutečněných investic např. do obnovy bytového fondu, infrastruktury, opravy nemovitostí v majetku obce apod. je uveden například na webových stránkách obce Louka u Litvínova na odkazu <https://www.loukaulitvinova.cz/obec/o-obci/historie-a-soucasnost-obce/>.



Koláž fotografií kulturního domu, Mateřské školy, budovy Obecního úřadu, základní školy, sportoviště a penzionu pro důchodce.

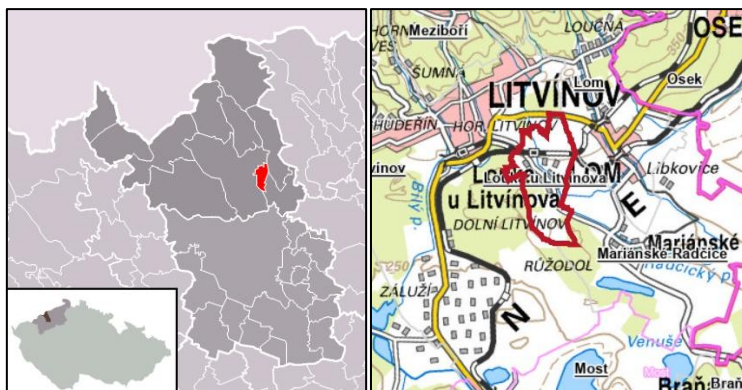
### 3 ANALYTICKÁ ČÁST

Analytická část dokumentu slouží ke zjištění a komentářům základních dat o daném území obce. Jedná se o socioekonomickou analýzu zahrnující údaje o území, obyvatelstvu, místní ekonomice, technické a dopravní infrastruktuře, občanské vybavenosti a stavu životního prostředí. Na konci socioekonomické analýzy je SWOT analýza, která na základě získaných dat definuje Silné a Slabé stránky. Ty se řadí k takzvaným vnitřním faktorům, neboť jsou definovány vnitřními vlivy – například existujícím nebo chybějícím vybavením a kapacitami. Na druhé straně SWOT analýzy stojí tzv. Příležitosti a Hrozby, které se řadí mezi vnější faktory a napovídají o možných směrech, kudy se programově ubírat a jaké hrozby mohou tento proces ohrozit.

#### 3.1 ZÁKLADNÍ ÚDAJE O ÚZEMÍ

Správní území obce Louka u Litvínova se svou velikostí 268 ha řadí v rámci celého ORP Litvínov mezi ty nejmenší. Při pohledu na mapu správního území ORP Litvínov zjistíme, že Louka u Litvínova leží cca 1,5 km jihovýchodně od hranice města Litvínov.

Mapa č. 1: Správní území obce Louka u Litvínova



Jde o území, které lze charakterizovat jako jednoznačně příměstskou oblast. Na jeho východním okraji sousedí území Louky u Litvínova se správními obvody obcí Mariánské Radčice a města Lom. Na severozápadě pak Louka u Litvínova sousedí se správním obvodem města Litvínov. Správní území obce Louka u Litvínova představuje jedno katastrální území – 6872019.

Z obecného hlediska lze území charakterizovat jako rovinatou až mírně zvlněnou oblast, kde převládá smíšené využívání půdy. Průměrná nadmořská výška je 287 m.n.m. Územím protéká od severu Radčický potok, který však není významným územním vodním tokem.

#### 3.2 OBYVATELSTVO

Nezanedbatelným faktem, který ovlivňoval skladbu a počet obyvatel, je skutečnost, že obec Louka u Litvínova byla součástí území Sudet a že byl velký počet německého obyvatelstva v rámci Benešových dekretů po 2. světové válce odsunut. Jakkoliv ještě v roce 1930 měla Louka u Litvínova podle údajů ČSÚ 2105 obyvatel, v roce 1950 poklesl tento počet na 1525. Klesající tendenci pak lze sledovat až do roku 1980, respektive 1990, na jehož konci zaznamenala Louka u Litvínova nejmenší počet obyvatel za celé 20. století – 611. Na poklesu počtu obyvatel má zcela jistě největší podíl plánovaná demolice celé obce, což vedlo k odchodu části obyvatelstva do blízkého Litvínova nebo Lomu. V tomto roce, tedy v roce 1990, kulminovala dolní hranice. Lze s jistou formou nadsázky konstatovat, že tehdy se Louka odrazila od populačního dna. Souvisí to s již zmiňovaným rozhodnutím o stanovení těžebních limitů, které Louku u Litvínova zachránily od likvidace. Od té doby lze sledovat v podstatě přirozený nárůst obyvatelstva. K 1. lednu 2023 obec eviduje 733 obyvatel. Pro potřeby tohoto strategického dokumentu bude relevantní posoudit vývoj počtu obyvatel za poslední 1 dekádu.

Na tomto místě stojí za zmínku, že z obce Louka u Litvínova pochází významná postava českého hokejového sportu. V roce 1950 se zde narodil významný hokejista a následně trenér české hokejové reprezentace pan Ivan Hlinka.

### Fotografie č. 3:

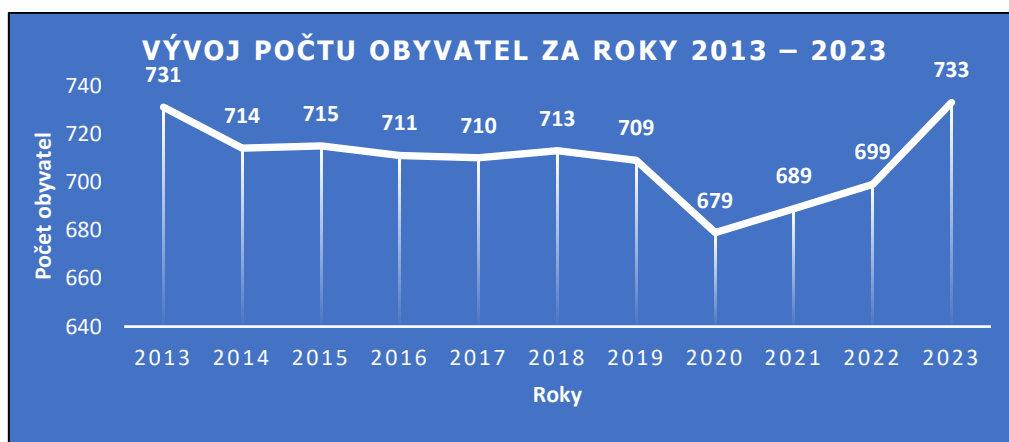


Pamětní deska Ivana Hlinky na domě č. 172 v Husově ulici

### 3.2.1 VÝVOJ POČTU OBYVATEL

Na grafu č. 1 je zachycen vývoj počtu obyvatel za posledních 10 let, tj. od roku 2013. Z grafu je zřejmé, že k dramatickému trendu za posledních 10 let nedochází. Pokles obyvatel mezi roky 2019 a 2020 je v procentním vyjádření roven číslu 4,2 %, což je v podstatě zanedbatelné. Zajímavější je zachycení vzrůstajícího trendu mezi lety 2020 a 2023. S jistotou jej lze přičíst realizaci nové výstavby rodinných domů v letech 2020–2023.

**Graf č. 1: Vývoj počtu obyvatel mezi lety 2013–2023 se stavem k 1. 1.**



Zdroj: <https://obyvateleceska.cz/most/louka-u-litvinova/567272>

**Tabulka č. 1: Narození, zemřelí, přistěhovalí, odstěhovaní za r. 2017–2022 v absolutních číslech**

UKAZATEL	2017	2018	2019	2020	2021	2022
Počet narozených	3	9	3	4	5	4
Počet zemřelých	7	3	12	8	11	10
Počet přistěhovaných	24	26	15	32	34	56
Počet odstěhovaných	17	36	36	18	13	12
Celkový přírůstek za rok	3	-4	-30	10	15	38

Zdroj: <https://www.obcepro.cz/obce/>; Vlastní kompilace

Tabulka č. 1 zobrazuje absolutní počty narozených, přistěhovaných, zemřelých a odstěhovaných. Lze konstatovat, že data ukazují pulzující charakter sídelního celku, kdy k migraci dochází v obou směrech, což je přirozené a nevybočuje z normálu. Zajímavý je údaj za rok 2023, kde počet přistěhovaných výrazně převyšuje počet odstěhovaných a celkový přírůstek obyvatel je za sledované období největší – viz první odstavec této kapitoly a zřejmý vliv výstavby nových RD.

### 3.2.2 VĚKOVÁ STRUKTURA OBYVATEL

Věkovou strukturu obyvatelstva obecně v České republice lze charakterizovat v zásadě tak, že postupně klesá počet narozených dětí, zvyšuje se počet osob v postproduktivním věku a zároveň se snižuje produktivní složka obyvatelstva. Procento lidí v postproduktivním věku se stále zvyšuje i v důsledku zkvalitňující se lékařské péče, což má za následek i zvyšující se naději dožití. Výsledkem je, že populace stárne a zároveň se snižuje ekonomicky aktivní složka, což do budoucna představuje zásadní společenský a ekonomický problém. Bude se postupně zvyšovat věk odchodu do důchodu a bude se zvyšovat poptávka po ubytovacích kapacitách pro seniorskou generaci a zároveň poptávka po sociálních službách pro tuto kategorii.

**Tabulka č. 2: Věková struktura obyvatel – komparace let 2017–2021**

UKAZATEL	2017	%	2018	%	2019	%	2020	%	2021	%
Věk 0–14 let	113	15,8	112	15,8	98	14,4	101	14,7	99	14,2
Věk 15–59 let muži	240	33,7	233	32,9	234	34,5	228	33,1	235	33,6
Věk 15–59 let ženy	217	30,4	213	30,0	208	30,6	213	30,9	216	30,9
Věk 60–64 let muži	23	3,2	24	3,4	23	3,4	26	3,8	24	3,4
Věk 60–64 let ženy	16	2,2	17	2,4	13	1,9	14	2,0	15	2,1
Věk 65+ let	104	14,6	110	15,5	103	15,2	107	15,5	110	15,7

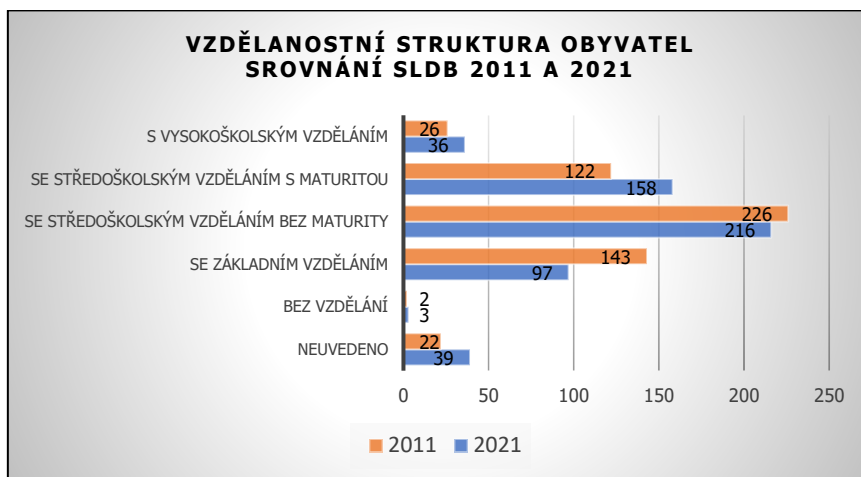
Zdroj: <https://www.obcepro.cz/obce/>; Vlastní kompilace

Tabulka č. 2 interpretuje teze uvedené v úvodu této podkapitoly. Konkrétní čísla tyto teze potvrzují, i když konkrétně v Louce u Litvínova, mezi zachycenými lety 2017 a 2021, to není markantní. Všechny sledované skupiny vykazují obdobné trendy. Skupina 0–14 klesá pouze zvolna. Pohyb v kategorii 65+ je sice patrný, nicméně není, jakkoliv dramatický. Kolísající počet dětí se může projevit v kolísající naplněnosti předškolních a školních zařízení. Zvyšující se počet důchodců s sebou naproti tomu může do budoucna přinést zvýšenou potřebu po sociálních službách nebo zařízení pro seniory.

### 3.2.3 VZDĚLANOSTNÍ STRUKTURA OBYVATEL

Data pro posouzení vzdělanostní struktury ekonomicky aktivních obyvatel jsou dostupná pouze k datu sčítání lidí domů a bytů, které proběhlo naposledy v roce 2021. Pro potřeby tohoto dokumentu se jedná pouze o doprovodný údaj, a proto se musíme spokojit i s těmito poněkud neaktuálními daty. Hodnoty jsou uvedeny v procentech vždy ve vztahu k počtu ekonomicky aktivních složek obyvatelstva, tedy 15+.

**Graf č. 2: Vzdelanostní struktura obyvatel podle SLDB 2011 a 2021**



Zdroj: <https://www.obcepro.cz/obce/>; Vlastní kompilace

Údaje z grafu č. 2 nevykazují ve sledované obci Louka u Litvínova žádné extrémní hodnoty. Musíme se smířit se skutečností, že 5,5 % obyvatel na tuto otázku v SLDB neodpovědělo a můžeme pouze spekulovat, do které skupiny by se řadili. Počet lidí bez vzdělání je mimo rozlišovací pozornost. Zajímavé je srovnání s předešlým SLDB v roce 2011. Tehdy byl počet obyvatel s pouze základním vzděláním 143. Skutečnost, že počet obyvatel se základním vzděláním klesá, je dáno skutečností, že vymírá populace s tímto typem vzdělání.

Rozdíl mezi počty obyvatel se středoškolským vzděláním bez maturity a se středoškolským vzděláním s maturitou mezi SLDB 2011 a 2021 je pozitivní, stejně jako je pozitivní nárůst obyvatel s vysokoškolským vzděláním.

### 3.3 MÍSTNÍ EKONOMIKA

#### 3.3.1 HOSPODÁŘSTVÍ

Hospodářské prostředí obce je poplatné jednak jejímu umístění mimo zásadní dopravní trasy v území a také její velikostí. Zásadní velké podniky se proto v obci nevyskytují. Nezanedbatelnou ekonomickou výhodou je skutečnost, že Louka u Litvínova se nachází v blízkosti větších měst jako je Litvínov a Most. Na správním území obce se nachází průmyslová zóna Louka u Litvínova. Jedná se o cca 30 ha prostor, který je již zčásti zaplněn. V tuto chvíli je volných cca 8 ha. Provozuje se zde lehká průmyslová výroba. Například je zde etablována společnost GREINER PACKAGING s.r.o.

**Tabulka č. 3: Charakter podnikatelských subjektů dle odvětví podle CZ–NACE podle SLDB 2021**

Ubytování, stravování a pohostinství	Informační a komunikační činnosti	Doprava a skladování	Činnosti v oblasti nemovitostí	Profesní, vědecké a technické činnosti	Administrativní a podpůrné činnosti	Veřejná správa a obrana; povinné sociální zabezpečení	Vzdělávání	Zdravotní a sociální péče	Kulturní, zábavní a rekreační činnosti	Ostatní činnosti	Činnosti domácností jako zaměstnavatelů a činnosti pro vl. potřebu	Činnosti exteriorních organizací a orgánů	Nezařazeno
3	2	9	1	4	2	1	3	0	4	4	0	0	2

Zdroj: [https://www.czso.cz/csu/czso/data\\_pro\\_mistni\\_akcni\\_skupiny\\_mas](https://www.czso.cz/csu/czso/data_pro_mistni_akcni_skupiny_mas); Vlastní kompilace

**Tabulka č. 4: Charakter podnikatelských subjektů dle právní formy podle SLDB 2021**

Státní organizace	Akciové společnosti	Obchodní společnosti	Družstevní organizace	Živnostníci	Svobodná povolání	Zemědělské podnikatelé	Ostatní
1	0	14	0	66	0	0	2

Zdroj: [https://www.czso.cz/csu/czso/data\\_pro\\_mistni\\_akcni\\_skupiny\\_mas](https://www.czso.cz/csu/czso/data_pro_mistni_akcni_skupiny_mas); Vlastní kompilace

Tabulky č. 3 a č. 4 zobrazují rozložení nejpodstatnějších oborů činnosti v rámci obce Louka u Litvínova. Tato statistická data jsou do určité míry zavádějící zejména pro nevypovídající schopnost, neboť nezobrazují pouze funkční ekonomické subjekty, ale všechny, které jsou registrovány.

**Tabulka č. 5: Charakter podnikatelských subjektů podle velikosti ke dni 31. 12. 2021**

Kategorie	Počet zaměstnanců	Absolutně
Mikropodniky	1–9	10
Malé podniky	10–49	1
Střední podniky	50–249	3
Velké podniky	250 a více	0
Bez zaměstnanců	/	54

Zdroj: <https://www.risy.cz/cs/vyhledavace/uzemi/567272-louka-u-litvinova>

**Tabulka č. 6: Vybrané podnikatelské subjekty v obci Louka u Litvínova**

Název	Typ	Zaměření
Greiner packaging s.r.o.	Místní firma	MSP
FRANTIŠEK ČELIŠ EVROPS a.s.	Místní firma	Obchod
PROFI CONSTRUCT	OSVČ	Služby
Trojan Jiří – HOTROFE	OSVČ	Služby
Loos Petr – LOOSP	OSVČ	Služby
M.W.P. s.r.o.	Místní firma	MSP
Crown Metals CZ s.r.o.	Místní firma	MSP
POLO – Ing. Pavel Štveráček	OSVČ	Obchod
Prudký Martin	OSVČ	Obchod
VLTEA.CZ	OSVČ	Vzdělávání
Davídek Michal	OSVČ	Obchod
SKA SOFTWARE, v.o.s.	Místní firma	MSP
AUTO BRELA s.r.o.	Místní firma	Obchod
WERNER J+V s.r.o.	Místní firma	Obchod
AUTOSERVIS-RS s.r.o.	Místní firma	Služby

Zdroj: Databáze MAS Naděje o.p.s.

### 3.3.2 ZEMĚĎELSTVÍ A STRUKTURA PŮDNÍHO FONDU

Správní obvod obce Louka u Litvínova nelze z hlediska zemědělství nazvat jako oblast s intenzivní zemědělskou výrobou. Jak je patrné z grafu č. 3, převládá zde nezemědělská půda – zhruba 63 %. Zemědělská půda tvoří pouze zhruba 24 %. Zhruba 4 % (11,6 ha) zaujímají vodní plochy, 3 % (9 ha) tvoří pozemky plnicí funkci lesa a samotná orná půda zabírá pouze 37,7 ha, což tvoří podíl zhruba 14 % na celkové struktuře půdního fondu. Díky omezenému výskytu lesních, vodních a zemědělských ploch nemá správní území charakteristický venkovský ráz.

Fragmentace půdní držby je i zde zřejmým problémem. Komplexní pozemkové úpravy nejsou provedeny. Rovněž zaměření zemědělství na poskytování jiných nezemědělských služeb (agroturistika, hipoturistika, zemědělská krajinnotvorba) nedosáhlo v Louce žádného významu.

**Graf č. 3: Druhy pozemků se stavem ke dni 31. 12. 2022 v hektarech**



Zdroj: [https://www.czso.cz/csu/czso/data\\_pro\\_mistni\\_akcni\\_skupiny\\_mas](https://www.czso.cz/csu/czso/data_pro_mistni_akcni_skupiny_mas); Vlastní kompilace

### 3.3.3 TRH PRÁCE

**Tabulka č. 7: Počet nezaměstnaných osob v období 2017–2021**

OBEC/MĚSTO	2017	2018	2019	2020	2021
Louka u Litvínova	30	29	16	29	23

Zdroj: <https://www.obcepro.cz/obce>; Vlastní kompilace

Ve vývoji nezaměstnanosti v Louce u Litvínova je patrný v podstatě setrvalý stav v počtu lidí bez práce. Drobné výkyvy jsou přirozené a mohou zobrazovat vlivy v zaměstnanosti i mimo oblast Louky u Litvínova, kdy se na snížení, nebo zvýšení počtu lidí bez práce projevují i tyto jevy. Lze v tomto případě hovořit tedy o přirozené nezaměstnanosti.

## 3.4 TECHNICKÁ INFRASTRUKTURA

Existence kvalitní technické infrastruktury je důležitým kritériem, charakterizujícím území a je zároveň základním předpokladem pro jeho rozvoj. V obci Louka u Litvínova je kvalita technické infrastruktury na poměrně slušné úrovni. Obec, respektive její naprostá většina (cca 85 %), je napojena na vodovodní řad ve vlastnictví Severočeské vodárenské společnosti a.s., provoz zajišťuje společnost Severočeské vodovody a kanalizace a. s. Kanalizační síť v obci Louka u Litvínova je zakončena centrální ČOV opět ve správě společnosti Severočeské vodovody a kanalizace a.s. Dodávka elektrické energie je zabezpečena prostřednictvím veřejné sítě v majetku společnosti ČEZ Distribuce a.s. Obec je kompletně plynofikována. V obci je funkční veřejné osvětlení ve správě společnosti Reimont Elektro s.r.o. Dodávka tepla a teplé užitkové vody do nemovitostí v majetku obce je zabezpečena lokálně, tzn. bez možnosti napojení na centrální zdroj tepla.

Ostatní nemovitosti v majetku individuálních vlastníků jsou vytápěny lokálními zdroji na plyn, elektřinu, popřípadě na tuhá paliva. Tyto zdroje slouží většinou i jako zdroj teplé užitkové vody.

Obec je pokryta dostatečným signálem všech mobilních operátorů, stejně jako signálem bezdrátového internetu.

### 3.4.1 SILNIČNÍ DOPRAVA

Silnice I. třídy se na správním území obce Louka u Litvínova nevyskytují. Obec protíná po celé délce správního území silnice III/2564 Litvínov – Mariánské Radčice, která se na jihu napojuje na silnici II/256 Braňany – Lom. Komunikace je v majetku Ústeckého kraje. Technický stav komunikací je ve většině

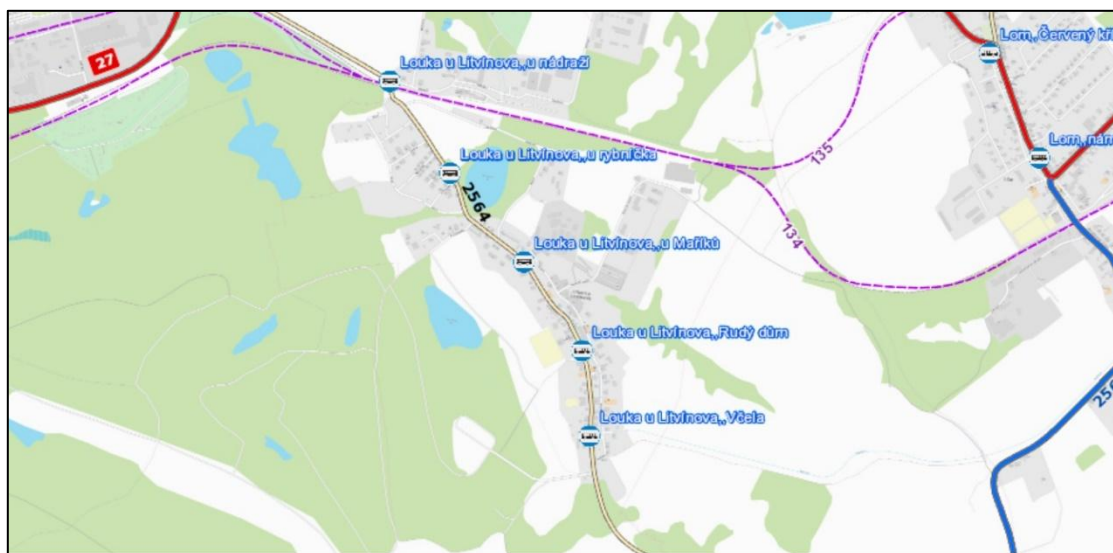
míst vyhovující. Silniční síť doplňuje ještě soustava místních komunikací v majetku obce Louka u Litvínova, které jsou v převážně vyhovujícím stavu.

### 3.4.2 ŽELEZNIČNÍ DOPRAVA

Přes správní území obce vede železniční trať č. 135 Most – Moldava v Krušných Horách. V obci Louka u Litvínova má tato trať zastávku a zároveň se zde připojuje kolej z nádraží Litvínov. Jde o jednokolejnou trať kategorie regionální dráha. Historicky jde o významnou trať, která vznikla s cílem podpořit export hnědého uhlí do sousedního Saska. Význam této regionální dráhy časem klesal, až dráze hrozilo zrušení. K obnově provozu došlo díky aktivitám Klubu přátel krušnohorské železnice (<http://www.moldavskadraha.cz/>).

Úsek Louka u Litvínova – Moldava v Krušných Horách je od roku 1998 kulturní památkou České republiky, přičemž samotné nádraží v Louce u Litvínova je technickou památkou. V Louce má zastávku ještě spoj na lince č. 134 Litvínov – Teplice v Čechách. V roce 2021 bylo vybudované nové nádraží a o využití původní budovy se nyní rozhoduje i ve spolupráci s Euroregionem Krušnohoří, Českojiretinským spolkem pro oživení Krušnohoří, Ústeckým krajem a obcí Louka u Litvínova.

#### Mapa č. 2: Silniční a železniční síť na území obce Louka u Litvínova

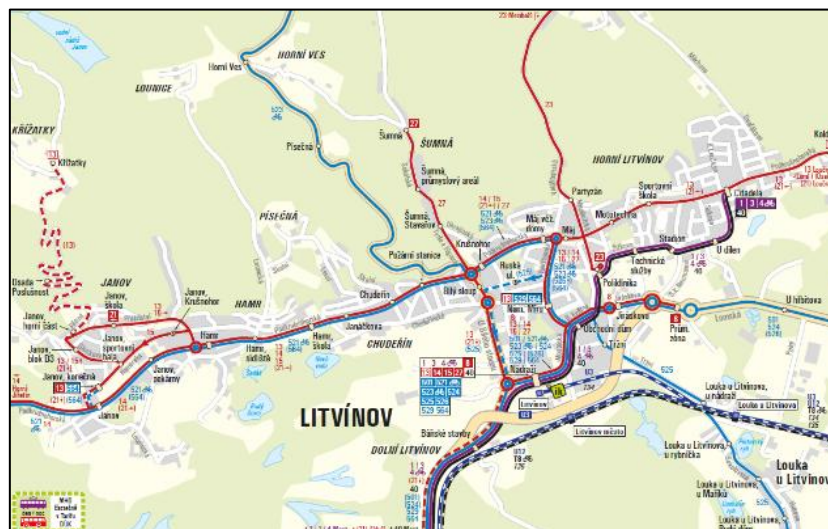


Zdroj: <https://geoportal.kr-ustecky.cz/Apps/dopravnimapa/>; Vlastní kompilace

### 3.4.3 AUTOBUSOVÁ DOPRAVA

Dopravní obslužnost je zabezpečována systémem Dopravy Ústeckého kraje. Provozovatelem příměstské dopravy je v oblasti společnost Dopravní společnost Ústeckého kraje, příspěvková organizace. Obec Louka u Litvínova je obsluhována dopravní linkou č. 525 Litvínov – Mariánské Radčice – Braňany. Tato linka spojuje obec s ORP Litvínov cca 18 x během dne, což je poměrně dostačující. Přímé autobusové spojení do ORP Most není, cestující však mají k dispozici, po přestupu v Litvínově, systém městské hromadné dopravy Litvínov – Most (tramvaj).

**Mapa č. 3: Přehled dopravních spojení v ORP Litvínov**



Zdroj: DÚK

### 3.4.4 CYKLODOPRAVA

Cyklodoprava ve smyslu dojížděky do práce, na instituce a podobně, se v území, díky blízkosti města Litvínov, realizuje celkem úspěšně. Mezi obcí Louka u Litvínova a městem Litvínov se nachází cyklistická stezka spojující obě obce. Další formou cyklopravy jsou cyklotrasy. To jsou v podstatě trasy vedoucí po komunikacích různých tříd. Významnou cyklotrasou nadregionálního významu je trasa č. 25 Brandov – Velké Žernoseky, procházející právě obcí Louka u Litvínova. Další významnou trasou je cyklotrasa Most – Litvínov, vedoucí prostorem bývalých výsypek spojujících obě ORP.

### 3.5 ŽIVOTNÍ PROSTŘEDÍ A JEHO OCHRANA

Správní území obce Louka u Litvínova, vzhledem ke svému umístění v blízkosti bývalých hlubinných dolů, ale i současného povrchového dolu Bílina, má silně industriální charakter, poplatný téměř bezprostřední blízkosti města Litvínov (1,5 km). Při posuzování kvality životního prostředí je proto nutné pohlížet na Louku u Litvínova jako na součást celého ORP Litvínov. Níže uvádíme faktory ovlivňující kvalitu životního prostředí v rámci celého správního obvodu. Nejedná se o faktory s bezprostředním vlivem na životní prostředí, ale o faktory, které spolupůsobí i například na možnost dalšího rozvoje obce a současně o faktory ovlivňující tzv. koeficient ekologické stability.

#### **Faktory s negativním nebo neutrálním vlivem na životní prostředí:**

- Oblast se zhoršenou kvalitou ovzduší
- Stará ekologická zátěž
- Dobývací prostor
- Chráněné ložiskové území
- Ložisko nerostných surovin
- Poddolované území
- Staré důlní dílo
- Aktivní zóna záplavového území
- Záplavové území
- Ochranné pásmo výrobního zařízení
- Absence Evropsky významné lokality
- Absence mokřadů
- Absence regionálních ÚSES
- Absence nadregionálních ÚSES
- Absence národní přírodní rezervace
- Absence památných stromů

- Absence přírodních parků
- Absence přírodních rezervací
- Absence ptačích oblastí
- Absence významných vyhlídkových bodů

### Faktory pozitivně ovlivňující životní prostředí

- Lokální ÚSES
- Absence sesuvného území
- Absence objektů s umístěnými nebezpečnými látkami
- Absence skládek
- Absence zón havarijního plánování
- Blízkost lesa do 50 m

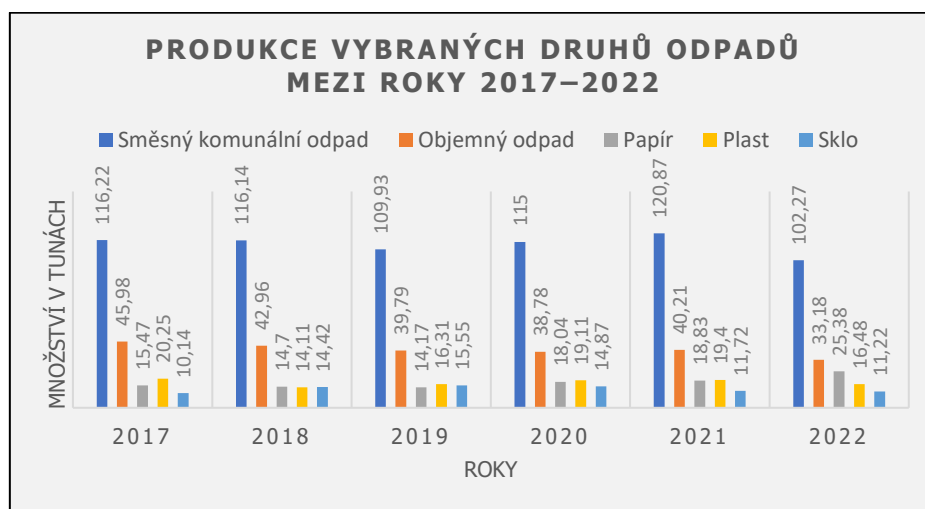
Koeficient ekologické stability je používán zejména v souvislosti s využíváním půdy. Jedná se o lidskou modifikaci krajiny, tedy o způsob, jak nakládáme s půdou. Ten byl v minulosti, v případě námi sledované obce, ovlivněn intenzivní hlubinnou těžbou a aktivitami s ní bezprostředně souvisejícími. Nízký podíl lesních a vodních ploch, ploch sadů, mokřadů a trvalých travních porostů ve vztahu k vysokému podílu ostatních ploch představuje koeficient ekologické stability pouhých 0,2. V porovnání například s horskou obcí Klíny (rovněž z ORP Litvínov), kde činí tento koeficient hodnotu 28,9, je zřejmé, o jak rozdílné sídelní celky se jedná.

Spíše by se hodilo srovnání se sousedními Mariánskými Radčicemi, kde je tento koeficient 0,3. V každém případě to ukazuje, že se jedná o území nadprůměrně využívané, se zřetelným narušením přírodních struktur, kde základní ekologické funkce musí být soustavně nahrazovány technickými zásahy.

### 3.5.1 NAKLÁDÁNÍ S ODPADY

Problematika nakládání s odpady je na území obce řešena komplexně. Likvidace komunálního odpadu je prováděna do sběrných nádob různé velikosti (120 l, 240 l, 1100 l). Stejně tak je území obce vybaveno stanovišti na ukládání tříditelných složek komunálního odpadu. V obci se třídí základní složky jako papír, plast a sklo. Drobné kovy, stejně jako velkoobjemový odpad, mohou občané odevzdat do odpovídajících nádob, které jsou občanům k dispozici ve stanovený čas. Biologický odpad mohou občané ukládat do polyetylenových pytlů. Likvidaci zabezpečuje smluvně společnost Marius Pedersen a. s. Biologický odpad je odvážen do kompostárny v Jirkově. Svoz nebezpečných složek komunálního odpadu probíhá ve dvou termínech – jaro a podzim. Sběrný dvůr v klasickém pojetí v obci Louka u Litvínova není. Černé skládky se na území obce prakticky nevyskytují. Z dlouhodobého sledování svozové společnosti patří obec Louka u Litvínova mezi obce, kde občané odevzdávají nejvíce vytríděných složek komunálního odpadu.

**Graf č. 4: Produkce vybraných druhů odpadů mezi roky 2017 až 2022 v tunách**



Zdroj: OÚ Louka u Litvínova

Z grafu č. 4 je zřejmé, že množství vyprodukovaných a uložených odpadů v letech 2017 až 2022 je téměř totožné. Patrně to ukazuje na fakt, že stávající systém bez systémové změny ve sběru odpadů a zejména v motivaci k třídění dosáhl svého maxima. Množství smíšeného komunálního odpadu nemá šanci klesnout bez zavedení efektivnějšího motivačního systému sběru vytříditelných složek odpadu.

### 3.5.2 KVALITA OVZDUŠÍ

Kvalita ovzduší je v obci dlouhodobě zhoršena. Území Louky u Litvínova, jako nedílná součást Podkrušnohorské pánve, patří z hlediska kvality ovzduší k nejzatíženějším územím celé České republiky, a to i přes neoddiskutovatelné zlepšení situace v průběhu posledních dvaceti let. Při inverzních stavech stále dochází k překračování koncentrací imisních limitů. Imisní limity pro ochranu zdraví obyvatel bývají především v Podkrušnohoří často překračovány. Největší problémy pro území představují na straně jedné stávající instalované zdroje znečištění (blízkost dominantního zpracovatele ropy, včetně přetrvávající těžby hnědého uhlí v poměrně blízkém dole Bílina), na straně druhé rovněž stále vysoké množství lokálních topenišť a obecný trend nárůstu automobilové dopravy. Nelze vysledovat přímý dopad na posuzované území Louky u Litvínova, ale na druhou stranu lze nade vší pochybnost konstatovat, že co platí pro ORP Litvínov, platí i pro správní území obce Louka u Litvínova. Řešení těchto negativních vlivů není v moci územní samosprávy, ale je dlouhodobou otázkou pro regionální a celostátní politiky.

### 3.5.3 POVRCHOVÉ A PODZEMNÍ VODY

Jediným vodním tokem na správním území obce je Radčický potok. Z vodohospodářského hlediska se však nejedná o významný vodní tok. Ve správním obvodu obce se nachází dva rybníky. Coubalův rybník, někdy také nazýván jako Coubalák (2,1 ha) vznikl pravděpodobně jako součást zázemí pro hlubinnou těžbu. Dalším rybníkem je rybník Pluto – původně nazýván jako Mlynářský rybník. Je napájen Radčickým potokem a má výměru cca 3 ha. Oba rybníky jsou v soukromém vlastnictví a jsou významnými krajinnými prvky, avšak bez zásadních prvků ochrany.

## 3.6 OBČANSKÁ VYBAVENOST

Úroveň občanské vybavenosti obce Louka u Litvínova je na poměrně vysoké úrovni. I zde však v mnoha oblastech sehrává významnou roli spádová funkce ORP Litvínov.

**Tabulka č. 8: Základní informace o občanské vybavenosti obce Louka u Litvínova**

POŠTA	SLUŽEBNA POLICIE ČR	OBECNÍ A MĚSTSKÁ POLICIE	HASIČSKÝ ZÁCHRANNÝ SBOR	SBOR DOBROVOLNÝCH HASIČŮ	OBCHOD	MATEŘSKÁ ŠKOLA	ZÁKLADNÍ ŠKOLA 1. – 5. ročník	PENZION PRO SENIORY	VENKOVNÍ SPORTOVIŠTĚ	TĚLOCVÍČNA	RESTAURACE	PENĚŽNÍ ÚSTAVY A JEJICH ÚŘADOVNY	POJIŠTOVNA	KNIHOVNA VČETNĚ POBOČEK	HŘBITOV	SMUTEČNÍ SÍŇ	VEŘEJNĚ PŘÍSTUPNÝ INTERNET	KULTURNÍ DŮM	VEŘEJNÁ KANALIZACE vč. ČOV	ZASTÁVKA DÁLKOVÉ LÍNKY BUS	ZASTÁVKA MHD, BUS, VLAK
✓				✓	✓	✓	✓	✓	✓	✓	✓			✓			✓	✓	✓		✓

Zdroj: Databáze MAS Naděje o.p.s.; Vlastní šetření

### 3.6.1 BYDLENÍ

Charakter bydlení odpovídá příměstskému typu zástavby s převládajícím bydlením v rodinných domech a bytových domech. Panelová zástavba se v obci nevyskytuje. Řešení udržitelnosti vlastního bytového fondu byla jednou ze zásadních priorit samosprávy po roce 1990, kdy už bylo zřejmé, že Louka u Litvínova bude ochráněna od tlaků uhelné lobby. Obec přistoupila k privatizaci vlastního bytového fondu. Zprivatizováno bylo zhruba 79 bytů ve 12 bytových domech. Náklady na udržování bytového fondu tak byly přesunuty na vlastníky a obec se mohla věnovat již pouze domům vlastním. V období let 2022 až 2023 v obci proběhla výstavba 28 nových rodinných domků. Tabulka č. 9 znázorňuje strukturu bytového fondu s použitím dat ze SLDB 2021.

**Tabulka č. 9: Bytový fond podle SLBD 2021**

Byty celkem	311
Obydlené byty v domech celkem	260
Obydlené byty v rodinných domech	141
Obydlené byty v bytových domech	115
Neobydlené byty	51

Zdroj: ČSU, SLDB 2021

### 3.6.2 VZDĚLÁVÁNÍ A ŠKOLSTVÍ

#### Předškolní a školní výchova

Oblast předškolní a školní výchovy je v obci pokryta funkční mateřskou školou s kapacitou 28 dětí. Základní škola pro 1. – 5. ročník má kapacitu 53 žáků. Pro některé děti, jejichž rodiče dojíždějí za prací do sousedního Litvínova nebo Mostu, supluje nabídku předškolního a školního vzdělání právě školy a školky v ORP Litvínov, popř. Most.

Žáci ve škole mají k dispozici školní družinu, školní klub a různé zájmové kroužky. Jídelna je umístěna v objektu mateřské školy, kam dochází na jídlo i žáci ze školy základní.

Oblast učňovského, středoškolského a vysokého školství plně supluje ORP Litvínov, ORP Most a Ústecký kraj. Vzhledem k dobré dopravní obslužnosti nemá obec s dojížděnkou za vzděláním zásadní problém.

#### Místní akční plány vzdělávání

Tvorba Místních akčních plánů vzdělávání je aktivita realizovaná pod záštitou Ministerstva školství, mládeže a tělovýchovy ČR. Základní myšlenkou projektu financovaného z Evropského sociálního fondu prostřednictvím Operačního programu Výzkum, vývoj, vzdělávání je zefektivnění procesů vzdělávání s důrazem na to, aby školy lépe reagovaly nabídkou vzdělávacích programů na situaci v konkrétním regionu. Proces má být koordinován již od úrovně mateřských a základních škol. Projekt vzniká na partnerské bázi zřizovatelů škol a školských zařízení, poskytovatelů vzdělávání a např. rodičů, žáků apod.

V území mají vznikat neformální partnerství jednotlivých subjektů, které budou na neformální bázi domlouvat plánování partnerských aktivit. Má se jednat například o navazující vzdělávání ředitelů škol, pedagogických pracovníků ale i hledání společné shody na zkvalitňování obsahu zejména odborné výuky technických a matematických oborů, zkvalitňování vybavení specializovaných učeben apod. V současné době je realizován Místní akční plán rozvoje vzdělávání pro ORP Litvínov III a v přípravě je Místní akční plán rozvoje vzdělávání pro ORP Litvínov IV, jehož realizátorem je Místní akční skupina Naděje o.p.s. Obě zařízení, tedy mateřská i základní škola v Louce u Litvínova, jsou do projektu zařazeni.

### 3.6.3 ZDRAVOTNICTVÍ

Služby v oblasti zdravotnictví jsou v naprosté většině poskytovaných oborů zajištěny Podkrušnohorskou nemocnicí v Litvínově a krajským zdravotním zařízením v Mostě. Pouze v areálu bývalého dolu Kohinoor je ambulance praktického lékaře. Jak již bylo řečeno, specializované zdravotnické obory jsou poskytovány v nemocnici v Mostě, v Litvínově a také v krajské nemocnici v Ústí nad Labem. Dojezdové časy rychlé záchranné zdravotní služby jsou v legislativních limitech, tzn. do 20 min.

### 3.6.4 KULTURA A VOLNOČASOVÉ AKTIVITY

Nabídka kulturního a volnočasového vyžití je v obci poměrně velká. Pro konání sportovních akcí jsou v obci k dispozici 3 venkovní plochy, z nichž jedna je s umělým povrchem. K využití je i tělocvična v základní škole a několik dětských hřišť. Kulturní a společenské akce se odehrávají v rekonstruovaném kulturním domě. K úrovni kultury přispívají i upravená veřejná prostranství, které je možné použít např. k procházkám.

Na organizaci společenských akcí se podílí jak obec Louka u Litvínova, tak i některé z neziskových organizací. Mezi ty nejvýznamnější společenské organizace patří zejména:

- SK Louka, z.s.;
- TJ Baník Louka, z.s.;
- Klub nestárnoucích žen;
- Sbor dobrovolných hasičů;

- Klub důchodců.

Mezi nejvýznamnější kulturní a sportovní akce v Louce patří:

- Loukyáda;
- Kulturní advent – rozsvícení stromu a koncert v kapli sv. Antonína Paduánského;
- „Den sportu“;
- Memoriál Pluto – pochod od památníku padlým horníkům v Litvínově se zakončením pochodu u památníku v Louce;
- Dětský den, Halloween, maškarní ples, drakiáda apod.

V obci je fungující knihovna.

Na správním území se také nachází sakrální stavba – kaple sv. Antonína Paduánského, postavená roku 1834. Rekonstruována byla v roce 1935 a naposledy po roce 2000. Od roku 2007 je kaple, do jejíž blízkosti byly přemístěny dva zrestaurované podstavce ukřižování, prohlášena kulturní památkou. Zajímavostí je také replika hradu Kost, která je v péči fyzických osob.

### 3.6.5 SOCIÁLNÍ SLUŽBY

Požadavek na dostupnost sociálních služeb je plně uspokojován nabídkou zařízení v rámci ORP Litvínov a ORP Most. Do obce zajíždí terénní pracovníci poskytující služby, jako např. Sestřičky s.r.o. apod. Obec Louka u Litvínova provozuje vlastní penzion pro důchodce, kde je celkem 10 garsonek.

### 3.6.6 BEZPEČNOST

Bezpečnost v obci lze charakterizovat jako standardní. Dohled nad bezpečností v obci má obvodní oddělení PČR Litvínov, policejní stanice města Lom. V obci je jednotka dobrovolných hasičů zařazená do JPO 5. Z hlediska ochrany zdraví obyvatel a ochrany před živelními pohromami a haváriemi je území obce dostatečně pokryto složkami integrovaného záchranného systému Ústeckého kraje, a i požární jednotkou Unipetrol. Hlavní stanice integrovaného záchranného systému mají své sídlo v ORP Most a Litvínov, čímž je zabezpečena dobrá dojezdová rychlost v případě dopravních nehod, požárů nebo jiných havárií. Dalším bezpečnostním prvkem je existence obecního rozhlasu, kamerového systému a varovné sirény ovládané Hasičským záchranným sborem Ústeckého kraje.

## 3.7 CELKOVÁ SWOT ANALÝZA ÚZEMÍ

SWOT analýza je komplexní metoda kvalitativního hodnocení, kdy rozčleníme výskytové jevy do čtyř skupin na Silné stránky a Slabé stránky (vnitřní faktory) a Příležitosti a Hrozby (vnější faktory), a to vždy z hlediska subjektu hodnocení.

Pro správné uplatnění SWOT analýzy je klíčový fakt, že příležitosti a hrozby jsou definovány jako parametry prostředí, které povětšinou nejsou pod přímou kontrolou obce, avšak mají mnohdy významné dopady na socio-ekonomický rozvoj. Silné a slabé stránky jsou faktory alespoň částečně kontrolovatelné obcí. Rozsah konstatovaných jevů SWOT analýzy je zvolen tak, aby byly postiženy podstatné charakteristiky bez omezení přehlednosti a výstižnosti.

	SILNÉ STRÁNKY – S	SLABÉ STRÁNKY – W
OBYVATELSTVO	Rostoucí počet obyvatel	Snižující se podíl produktivní složky obyvatelstva
	Nízký průměrný věk obyvatel	Nízký počet nově narozených
	Klesající počet osob se základním vzděláním	Nárůst postproduktivní složky obyvatelstva
	Rostoucí počet obyvatel s vysokoškolským vzděláním	
	Kladný přirozený přírůstek obyvatel	

	<b>PŘÍLEŽITOSTI – O</b>	<b>OHROŽENÍ – T</b>
	Další vzdělávání obyvatelstva	Odliv vzdělaných mladých lidí za lepšími příležitostmi mimo obec
	Využití prostředků z rozvojových programů pro podporu sociálních aktivit	Pokles pracovních příležitostí
	Podpora komunitního plánování	Neovlivitelné vnější vlivy

<b>MÍSTNÍ EKONOMIKA</b>	<b>SILNÉ STRÁNKY – S</b>	<b>SLABÉ STRÁNKY – W</b>
	Stabilní ekonomické prostředí	Vysoká úroveň vyjížd'ky za prací
	Dostatek volné pracovní síly	Nízký počet vysokoškoláků
	Blízkost k velkým spádovým městům Most a Litvínov	Omezený počet malých středních podniků
	Existence průmyslové zóny	
	Počet nezaměstnaných na úrovni přirozené míry	
	Vymezené plochy pro výrobu v územním plánu obce	
	Zlepšující se vzdělanostní struktura	
	<b>PŘÍLEŽITOSTI – O</b>	<b>OHROŽENÍ – T</b>
	Podpora místní ekonomiky zejména v oblasti služeb	Očekávaný nástup ekonomické recese
Využití prostředků z rozvojových programů pro podporu ekonomických aktivit	Obtížná zaměstnanost lidí s nízkou kvalifikací nebo s nízkou motivací pracovat	
Vytvořit rámec pro sociální podnikání	Snížení příjmů spojené s daňovou reformou	

<b>TECHNICKÁ A DOPRAVNÍ INFRASTRUKTURA</b>	<b>SILNÉ STRÁNKY – S</b>	<b>SLABÉ STRÁNKY – W</b>
	Existence kapacitních inženýrských sítí	Absence cyklotras jako alternativy k veřejné dopravě
	Napojení Louky u Litvínova na kanalizaci se zakončením do samostatné ČOV	Některé místních komunikace vyžadují opravu
	Zavedený plyn do obce	
	Uspokojivý stav veřejného osvětlení	
	Uspokojivý stav dopravních komunikací	
	Dostatečné dopravní spojení do ORP Litvínov a Most (bus + vlak)	
	Pokrytí signálem mobilních operátorů	
	<b>PŘÍLEŽITOSTI – O</b>	<b>OHROŽENÍ – T</b>
	Budování cyklostezek a cyklotras	Nedostatek zdrojů na opravy infrastruktury
	Nedostatek zdrojů na údržbu komunikací – zhoršování stavu	
	Růst nákladů na energie – postupný návrat k vytápění pevnými palivy	

		Rušení dopravních linek ze strany provozovatele (např. Most – Moldava)
--	--	--

<b>ŽIVOTNÍ PROSTŘEDÍ A JEHO OCHRANA</b>	<b>SILNÉ STRÁNKY – S</b>	<b>SLABÉ STRÁNKY – W</b>
	Fungující systém sběru, třídění a likvidace většiny druhů odpadů	Nízký koeficient ekologické stability krajiny
	V obci existuje oddělená kanalizační síť se zakončením v ČOV	Absence sběrného dvora
	Vymezené CHLÚ	Minimální právní ochrana přírody a krajiny
	Existující dobývací prostor	Dlouhodobě zhoršená kvalita ovzduší díky blízkosti povrchového dolu Bílina a ropné rafinerie Unipetrol
	Vymezený lokální ÚSES	Záplavové území, vymezené CHLÚ, existující dobývací prostor
	Absence černých skládek	Absence regionálních a nadregionálních ÚSES
		Nízké zastoupení lesů
		Velký podíl nezemědělské půdy
	<b>PŘÍLEŽITOSTI – O</b>	<b>OHROŽENÍ – T</b>
	Výstavba sběrných dvorů	Nárůst cen za skládkování odpadu
	Výsadba lesů a remízků	Další zvyšování podílu nezemědělské půdy
	Respektování limitů z územního plánu	Neochota vlastníků k provádění změn ve využívání půdy

<b>OBČANSKÁ VYBAVENOST</b>	<b>SILNÉ STRÁNKY – S</b>	<b>SLABÉ STRÁNKY – W</b>
	Pozitivní vliv blízkosti spádových obcí a ORP	Absence sociálních podniků a komunitních center
	Existence bytového fondu ve vlastnictví obcí	Nedostatečně vybavené MŠ a ZŠ
	Dobry technický stav nemovitostí ve vlastnictví obce	Nedostatek dalších ploch pro individuální výstavbu
	Dobré podmínky pro volnočasové a sportovní aktivity	
	Existence MŠ a ZŠ	
	Fungující jednotka SDH	
	Funkční veřejný rozhlas a systém včasného varování	
	Existence nemovitých kulturních památek	
	<b>PŘÍLEŽITOSTI – O</b>	<b>OHROŽENÍ – T</b>
	Podpora individuální a skupinové bytové výstavby	Nepříznivý vývoj obecního rozpočtu
	Podpora demolice prázdných bytových domů jako prevence proti vzniku sociálně vyloučených lokalit	Nepřipravenost na vyhlašované výzvy o dotace
	Zapojení ZŠ a MŠ do zpracování Místních akčních plánů rozvoje vzdělávání	Upadající zájem ze strany občanů a nízká podpora ze strany obcí a státu o spolkový život
	Důraz na budování zařízení pro volný čas, sport a komunitní život a jejich podpora	Nedostatek finančních prostředků na poskytování terénních sociálních služeb

## 4 NÁVRHOVÁ ČÁST

Na tomto místě je důležité zmínit, že celá návrhová část je z části kompilací informací získaných při řízeném rozhovoru se starostou obce a z části doporučením autorského týmu, vycházející ze zkušenosti z pořízení obdobných strategických dokumentů. Definice klíčových oblastí, strategických a specifických cílů včetně návrhů opatření odráží obecné povědomí o třech základních pilířích, na nichž je založeno strategické plánování rozvoje obcí. Stanovení strategických a specifických cílů, zejména v oblasti možných kategorií podpory tedy neodráží nutnost, že podobné typy projektů musí realizovat sama obec, nicméně předpokládá alespoň základní míru aktivity a tolerance při prosazování projektů i jiných subjektů. Harmonický rozvoj obce totiž nutně musí kráčet ruku v ruce jak s aktivitami samotné samosprávy, tak by měl aktivně přistupovat i k podnikatelským projektům, popřípadě k projektům spolků, nebo jiných institucí. Na obsahu a základních obrysech spolupráce by se měli shodnout všichni aktéři v území. K nalezení vzájemné shody na rozvoji území by měla do budoucna přispět i tato strategie a při její střednědobé evaluaci nebo aktualizaci by bylo rozumné zapojit do tohoto procesu širokou veřejnost včetně institucí a to proto, aby se tento dokument stal nadčasovým plánem bez vazby na politickou reprezentaci obce, za jejíž činnosti vznikl. Jen tak se dokument stane opravdovým komunitním plánem rozvoje obce.

### 4.1 STANOVENÍ VIZE, MISE, PRINCIPŮ

Východiskem pro zpracování strategické části se staly výsledky SWOT analýzy hlavně v oblasti eliminace slabých stránek s přihlédnutím k možným příležitostem a akceptování eventuálních hrozeb. Ty naznačují a pojmenovávají zásadní oblasti, na které by se obec Louka u Litvínova měla zaměřit s přihlédnutím k možnému většímu zapojení komunity do realizace a plánování jednotlivých aktivit.

#### VIZE

Vizí budoucího rozvoje obce Louka u Litvínova je udržet stávající přirozený charakter sídelního celku pro další generace a zabezpečit harmonický a udržitelný rozvoj území, vytvářet pozitivní podmínky pro místní podnikatelské subjekty, dbát na zachování pohodového životního prostředí a sociální rovnováhu.

#### MISE

- Na správním území obce Louka u Litvínova budou vhodné podmínky pro lokální zaměstnanost a bude podporována lokální ekonomika.
- Správní území obce Louka u Litvínova bude vybaveno fungující občanskou infrastrukturou a dostupnými službami.
- Na správním území obce Louka u Litvínova bude fungovat spolkový život, na jehož podpoře budou aktivně spolupracovat i místní podnikatelé a spolky.
- Rozvoj správného území obce Louka u Litvínova bude probíhat v souladu s principy udržitelného rozvoje.

#### PŘEHLED PRINCIPŮ

- Všechny plánované aktivity budou realizovány při současném dodržování principů udržitelného rozvoje.
- Budou probíhat animační aktivity k navázání partnerství a spolupráce mezi všemi relevantními partnery v obcích – obec, podnikatelé, spolky, komunity, neziskové organizace.
- Při všech procesech plánování, přípravy, realizace a evaluace projektů budou dodržovány principy transparentnosti, otevřenosti a nediskriminace.
- Bude kladen důraz na efektivitu, hospodárnost, účelnost a kontrolu.

## 4.2 STANOVENÍ KLÍČOVÝCH OBLASTÍ ROZVOJE

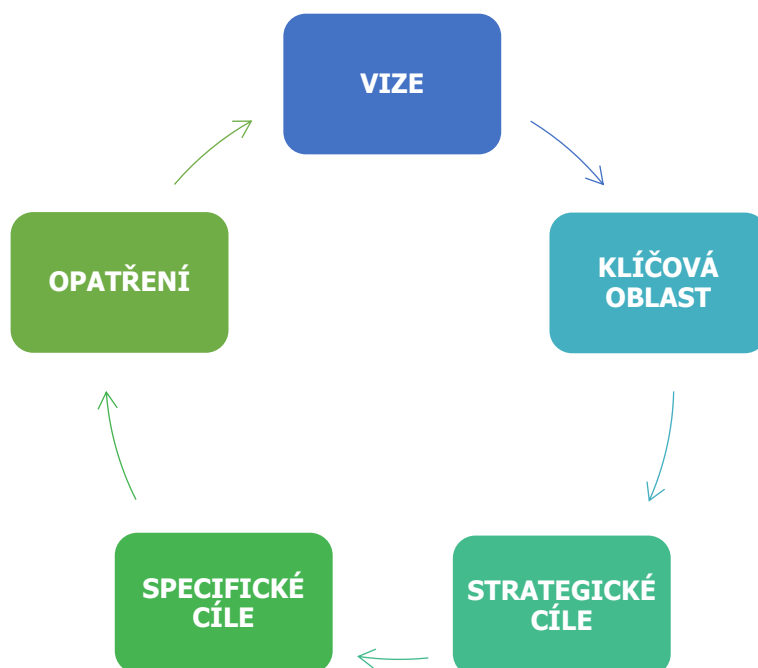
Rozvoj obce prostřednictvím této strategie bude směřován do tří klíčových oblastí. Ty byly vyhodnoceny jako zásadní oblasti pro podporu. Každá klíčová oblast podpory má přiřazen strategický cíl, který je dále konkretizován prostřednictvím specifických cílů, jednotlivých opatření a aktivit. Tyto postupy vzájemně tvoří uzavřený procesní řetězec, který slouží k naplnění vize.

### KLÍČOVÉ OBLASTÍ ROZVOJE

**Klíčová oblast 1 – Místní ekonomika**

**Klíčová oblast 2 – Území a sídelní infrastruktura**

**Klíčová oblast 3 – Příroda, krajina a životní prostředí**



## 4.3 KLÍČOVÁ OBLAST Č. 1 – MÍSTNÍ EKONOMIKA

Tato oblast definuje problematiku místní ekonomiky, a to s ohledem na řadu aspektů, které jí ovlivňují. Důležitým aspektem proto bude muset být podpora zejména těch projektů, které s potenciálním rozvojem místní ekonomiky buď přímo souvisí, nebo je tato přímá souvislost definovatelná. Důležitá je proto podpora vzniku nových nebo rozvoj stávajících podnikatelských subjektů. To vše musí být realizováno prostřednictvím kvalitní pracovní síly – zaměstnanců. Zaměstnanci musí být kvalifikovaní, vzdělaní a musí jim být vytvořeny odpovídající předpoklady a podmínky pro výkon práce.

## 4.4 KLÍČOVÁ OBLAST Č. 2 – ÚZEMÍ A SÍDELNÍ INFRASTRUKTURA

Pro zdárný rozvoj života obce je také zapotřebí zaměřit snahu na údržbu a zlepšování infrastruktury a občanské vybavenosti od místních prodejen, drobných provozoven, přes sociální a pečovatelskou péči, předškolní a základní školství, až po opravy místních komunikací, kultivaci veřejného prostoru, veřejné zeleně, kulturních a sportovních zařízení. K tomu je nutno připočítat rovněž zachování kulturního a přírodního bohatství.

Všemi prioritními (klíčovými) oblastmi se také prolíná problematika začleňování znevýhodněných skupin obyvatel a boj proti chudobě. Jde o dlouhodobě nezaměstnané, nezaměstnané osoby ve vyšší věkové kategorii, osoby s nízkou hladinou příjmů, handicapované osoby s tělesným nebo duševním postižením, seniory, etnika apod.

## 4.5 KLÍČOVÁ OBLAST Č. 3 – PŘÍRODA, KRAJINA A ŽIVOTNÍ PROSTŘEDÍ

Všechny aktivity uvedené v klíčových oblastech č. 1 a č. 2 determinují i třetí definovanou klíčovou oblast – oblast přírody, krajiny a životního prostředí. Vzhledem k charakteru území budou aktivity zaměřené především na zachování přirozeného charakteru krajiny a podporu témat péče o zeleň, prevence vzniku odpadů, jejich kvalifikovaná likvidace nebo podpora projektů na zkrášlení krajiny. Touto oblastí se bude prolínat rovněž podpora environmentální výchovy od dětí a žáků, přes mládež až po dospělé. S tím souvisí také posílení biodiverzity krajiny, realizace pozemkových úprav apod.

## 4.6 STANOVENÍ STRATEGICKÝCH CÍLŮ, SPECIFICKÝCH CÍLŮ A OPATŘENÍ

Strategické cíle zpřesňují základní obrysy klíčových oblastí podpory. Reflektují jednak závěry analytické části a zároveň definují základní problémy, na které mohou být zacíleny budoucí projekty. Specifické cíle a opatření pak konkretizují jednotlivé aktivity opět s ohledem na analýzu území.

### 4.6.1 STRATEGICKÝ CÍL Č. 1 – Zachování a rozvoj místní ekonomiky

Strategický cíl č. 1 vychází z klíčové oblasti č. 1 – Místní ekonomika. Fungující místní ekonomika je základním předpokladem pro harmonický rozvoj území, ale i ostatních klíčových oblastí. Definice strategického cíle č. 1 má v rámci všech klíčových oblastí určitou logickou prioritu. Fungující místní ekonomika je předpokladem ekonomické prosperity území. Je předpokladem zdrojů pracovních příležitostí, stejně jako předpokladem pro generování příjmů obce, ale i předpokladem pro zdroje na ochranu životního prostředí, přírody a krajiny.

**Tabulka č. 10: Strategický cíl 1 – Stanovení specifických cílů a opatření**

Strategický cíl	Specifický cíl	Opatření
Strategický cíl 1 Zachování a rozvoj místní ekonomiky	Specifický cíl 1.1 Podpora podnikání	Opatření 1.1.1 Podpora stávajících nebo začínajících podnikatelů
		Opatření 1.1.2 Podpora nezemědělského podnikání
	Specifický cíl 1.2 Zvýšení lokální zaměstnanosti	Opatření 1.2.1 Podpora tvorby nových pracovních příležitostí
		Opatření 1.2.2 Podpora projektů zvyšujících kvalitu pracovní síly

#### 4.6.1.1 Specifický cíl č. 1.1 – Podpora podnikání

Tento specifický cíl je zaměřen na podporu a rozvoj podnikání v obci. Na tento specifický cíl navazují celkem dvě opatření.

##### **Opatření 1.1.1: Podpora stávajících nebo začínajících podnikatelů**

Podpora zahrnuje aktivní pomoc pro relevantní existující podnikatelské subjekty, které jsou pro fungování obce přínosné, zaměstnávají například občany z obcí, podobně jako podpora pro začínající podnikatele.

##### **Příklad projektů:**

- podpora projektů lokálních zaměstnavatelů ve smyslu zvýhodněné nabídky pozemků
- podpora při konzultaci podnikatelských záměrů
- spolupráce obce při jejich realizaci

##### **Opatření 1.1.2: Podpora nezemědělského podnikání**

Podpora by se mohla zaměřit na podnikatelské projekty orientující se na nezemědělské podnikání.

**Příklad projektů:**

- podpora projektů drobných podnikatelů (výroba, služby)

**4.6.1.2 Specifický cíl č. 1.2 – Zvýšení lokální zaměstnanosti**

Specifický cíl č. 1.2 je druhým specifickým cílem v rámci strategického cíle č. 1 – Zachování a rozvoj místní ekonomiky a představuje dvě opatření – podporu lokální zaměstnanosti a kvalitu pracovní síly. Pro udržení nebo zlepšení současného stavu je zapotřebí vytvářet pozitivní podmínky pro vznik nových pracovních příležitostí jak mezi místními podnikateli, tak ze strany obce jako takové.

**Opatření 1.2.1 Podpora tvorby nových pracovních příležitostí**

Mezi nejvýznamnější prvky tohoto opatření se v současné době řadí možnost podpory sociálního podnikání, kde může obec vystupovat jako významný partner.

**Příklady projektů:**

- společný sociální projekt – například údržba veřejné zeleně, nakládání s odpady apod.
- sociální podnik – ubytovací a stravovací služby

**Opatření 1.2.2 Podpora projektů zvyšujících kvalitu pracovní síly**

Opatření si klade za cíl zlepšení podmínek pro zaměstnanost uchazečů o práci. Jedná se o rekvalifikační kurzy, přípravu zaměstnanců na nástup do práce, ale i aktivní práci se žáky základních škol při výběru povolání a směřování dalšího studia.

**Příklad projektů:**

- motivační kurzy
- rekvalifikace
- příprava žáků na výběr povolání a dalšího studia
- aktivní zapojení do MAP IV pro OPR Litvínov

**4.6.2 STRATEGICKÝ CÍL č. 2 – Rozvoj území a sídelní infrastruktury**

Strategický cíl č. 2 je jediným strategickým cílem, vycházejícím z klíčové oblasti č. 2 – Území a sídelní infrastruktura. Dále je dělen na čtyři specifické cíle. Analýza ukázala drobné rezervy, které obec ve své vybavenosti a v potenciálu rozvoje má. K tomu je třeba využít všech možností, které se v území nabízejí. Zařazené specifické cíle řeší komplexně problematiku rozvoje obce a pokrývají téměř všechny oblasti.

**Tabulka č. 11: Strategický cíl 2 – Stanovení specifických cílů a opatření**

Strategický cíl	Specifický cíl	Opatření
Strategický cíl č. 2 Rozvoj území a sídelní infrastruktury	Specifický cíl 2.1 Podpora dopravy a bezpečnosti	Opatření 2.1.1 Oprava a modernizace místních komunikací a chodníků
		Opatření 2.1.2 Zvýšení bezpečnosti
	Specifický cíl 2.2 Rozvoj vzdělávání a sociální rovnováhy	Opatření 2.2.1 Škola základ života
		Opatření 2.2.2 Podpora spolkových aktivit, kultury a sportu
	Specifický cíl 2.3 Zlepšení občanské vybavenosti	Opatření 2.3.1 Bydlení, veřejný prostor, technická infrastruktura
Specifický cíl 2.4 Podpora a rozvoj spolupráce	Opatření 2.4.1 Spolupráce subjektů v území	

#### **4.6.2.1 Specifický cíl č. 2.1 – Podpora dopravy a bezpečnosti**

##### **Opatření: 2.1.1 Oprava a modernizace místních komunikací a chodníků**

Opatření 2.1.1 má za cíl podporovat projekty řešící dopravní situaci v obci, stav místních komunikací a chodníků. Podporovány budou aktivity řešící například osvětlení přechodů pro chodce, výstavbu parkovacích ploch, výstavbu nových nebo rekonstrukci stávajících chodníků.

##### **Příklady projektů:**

- opravy místních komunikací
- výstavba parkovacích ploch
- instalace zpomalovacích prahů
- výstavba chodníků

##### **Opatření: 2.1.2 Zvýšení bezpečnosti**

Toto opatření si klade za cíl podporovat projekty zaměřené na zvýšení bezpečnosti v obci. Bezpečnost v tomto slova smyslu neznamená pouze předcházení kriminogenním jevům, ale souvisí i s bezpečností například silničního provozu, nebo pohybu osob po místních komunikacích.

##### **Příklady projektů:**

- modernizace veřejného rozhlasu
- osvětlení přechodů pro chodce
- zřízení služebny obecní policie
- systémy včasného varování

#### **4.6.2.2 Specifický cíl č. 2.2 – Rozvoj vzdělávání a sociální rovnováhy**

##### **Opatření 2.2.1 Škola základ života**

Toto opatření klade důraz na aktivity samosprávy ve snaze udržet v obci mateřskou školu a alespoň 1. stupeň školy základní. K navýšení pocitu identifikace s místem je to správná cesta.

##### **Příklady projektů:**

- aktivní zapojení jak mateřské, tak základní školy do projektu Místní akční plán rozvoje vzdělávání IV pro ORP Litvínov
- vzdělávání učitelského personálu
- modernizace učeben s důrazem na výuku klíčových kompetencí

##### **Opatření: 2.2.2 Podpora spolkových aktivit, kultury a sportu**

Opatření reaguje na udržení, popřípadě zlepšení stávajícího stavu. Lze v rámci něj realizovat projekty mířící k podpoře spolkového života v obci, s důrazem na zachování, eventuálně zvýšení nabídky kulturního a sportovního vyžití. Budou-li k tomu použity komunitní principy, získají tyto aktivity další rozměr.

##### **Příklady projektů:**

- budování a obnova občanské vybavenosti v oblasti sociálních služeb a posílení komunitního života
- údržba zázemí pro sport a zábavu
- obnova zaniklých kulturních a lidových tradic

#### **4.6.2.3 Specifický cíl č. 2.3 – Zlepšení občanské vybavenosti**

##### **Opatření: 2.3.1 Bydlení, veřejný prostor, technická infrastruktura**

V rámci tohoto opatření lze hledat podporu pro projekty řešící komplexně oblast občanské vybavenosti.

##### **Příklady projektů:**

- demolice chátrajících nevyužívaných objektů
- výsadba zeleně na veřejném prostranství – kultivace veřejného prostoru
- snižování energetické náročnosti bytových a veřejných budov
- automatizace energetických provozů

- podpora prodeje nabídky vhodných pozemků k individuální výstavbě
- oprava kulturních památek, křížů a božích muk

#### 4.6.2.4 Specifický cíl č. 2.4 – Podpora a rozvoj spolupráce

##### **Opatření 2.4.1 Spolupráce subjektů v území**

Spolupráce všech místních aktivních aktérů je výzvou současné doby. Obec se nebrání iniciovat, nebo aktivně spolupracovat na jakékoliv přínosné aktivitě posilující místní ale i regionální vazby. Nebude se tedy bránit aktivitám využívajícím komunitní potenciál, dobrovolnictví ve vztahu k jakékoliv pozitivní formě participace občanů na veřejném životě.

##### **Příklady projektů:**

- zřízení komunitního centra
- aktivizace veřejnosti k dobrovolnictví ve vztahu k péči o památky
- osvěta ve školách, seznamování veřejnosti s historií území
- propagace dobré praxe a příkladných projektů z oblasti péče o kulturní a přírodní dědictví
- posilování vztahu k místu, podpora místních iniciativ, generování zájmu o přírodu

#### 4.6.3 STRATEGICKÝ CÍL č. 3 – Zachování životního prostředí pro další generace

Strategický cíl č. 3 Zachování životního prostředí pro další generace vychází z klíčové oblasti č. 3 – Příroda, krajina a životní prostředí. Tento strategický cíl byl do dokumentu zařazen s ohledem na výsledky SWOT analýzy, zejména s ohledem na poměrně velký výskyt negativních jevů, ovlivňujících životní prostředí. Je potřeba se smířit se skutečností, že historické sejetí s hlubinou i povrchovou těžbou uhlí bude osud obce provázet po mnoho dalších desetiletí, a že samospráva má pouze omezené nástroje, pomocí kterých lze tento stav napravit. Jde tedy v první řadě o snahu uchránit území eventuálním snahám o jeho další degradaci a o maximální využití jakýchkoliv – byť drobných – opatření vedoucích k nápravě. Jedná se o oblasti produkce a nakládání s odpady, krajinotvorbu, nakládání s vodou v krajině, ochranu před jejím znečištěním, ochranu ovzduší, podporu kotlíkových dotací a podobně. Samostatnou kapitolou v rámci tohoto strategického cíle je podpora biodiverzity krajiny. Území je charakterizováno velkým procentem nezemědělské půdy, které je vždy náchylné např. k zastavování. Jedná se o snahu o zakládání remízků, větrolamů, zvyšování podílu lesní půdy.

**Tabulka č. 12: Strategický cíl 3 – Stanovení specifických cílů a opatření**

Strategický cíl	Specifický cíl	Opatření
Strategický cíl 3 Zachování životního prostředí pro další generace	Specifický cíl 3.1 Země, voda, vzduch	Opatření 3.1.1 Odpady
	Specifický cíl 3.2 Posílení biodiverzity	Opatření 3.2.1 Výsadba dřevin, sadů, alejí

##### 4.6.3.1 SPECIFICKÝ CÍL č. 3.1 – Země, voda, vzduch

##### **Opatření 3.1.1 Odpady**

Opatření slouží k podpoře aktivit směřujících do oblasti nakládání s odpady, ochrany ovzduší, lepšího hospodaření s vodou v krajině apod. Samostatným opatřením pak je podpora projektů směřujících k posílení biodiverzity krajiny, zachování biodiverzity, zachování vody v krajině.

##### **Příklady projektů**

- intenzifikace systému sběru a separace vyřaditelných složek komunálního odpadu
- výstavba sběrného dvora
- výstavba komunitní kompostárny
- dokončení odkanalizování celé obce (cca 15 %)

#### **4.6.3.2 SPECIFICKÝ CÍL č. 3.2 – Posílení biodiverzity**

##### **Opatření: 3.2.1 Výsadba dřevin, sadů, alejí**

###### **Příklady projektů**

- skupinová výsadba dřevin (stromořadí, větrolamy, remízy), založení nebo obnova krajinných prvků
- zapojení veřejnosti do realizace projektů (např. využití dobrovolnictví)
- osvěta o důležitosti retence vody v krajině (přednášky, workshopy, výstavy apod.)
- koordinace spolupráce jednotlivých aktérů (Státní pozemkový úřad, majitelé pozemků, správci toků, vlastníci pozemků, zemědělci, neziskové organizace apod.)

#### **4.7 PODPORA REALIZACE PROGRAMU ROZVOJE OBCE**

##### **4.7.1 Realizace strategie**

Pro úspěšnou realizaci Programu rozvoje obce Louka u Litvínova je důležité se do budoucna zaměřit především na efektivní spolupráci jednotlivých aktérů, a to konkrétně obce, spolků, občanů i subjektů vně obce. Na základě tohoto programu bude obec Louka u Litvínova postupně realizovat všechny prakticky a finančně realizovatelné záměry, a to se zohledněním určených priorit k jednotlivým záměrům. Před realizací budou jednotlivé projekty konkretizovány, ať už z hlediska projekčního, vyžaduje-li to daný záměr, tak z hlediska finančního a časového.

##### **4.7.2 Zajištění řízení a naplňování strategie**

Zajišťování naplňování Programu rozvoje obce Louka u Litvínova bude mít na starosti zastupitelstvo obce. Zastupitelstvo koordinuje všechny činnosti spojené s administrativní podstatou činností, spojenou s naplňováním a aktualizací dokumentu. Zodpovídá za zpřístupnění podkladů a vypořádání připomínek a podnětů, které se v průběhu realizace vyskytnou. Zodpovídá za přípravu aktualizací, souhrnů, zpráv a dalších podkladů v návaznosti na podmínky. Podílí se na zajištění dodržování harmonogramu a přípravě podkladů pro vyhodnocování. Zajišťuje sběr podkladů pro monitoring programu.

##### **4.7.3 Zpřístupnění strategie**

Program rozvoje obce Louka u Litvínova bude zveřejněn na internetových stránkách obce a zároveň bude k nahlédnutí, případně i k zapůjčení v listinné podobě, na obecním úřadě.

##### **4.7.4 Monitoring a hodnocení plnění strategie**

Plnění Programu rozvoje obce Louka u Litvínova bude kontrolováno průběžně, bude vyhodnoceno, do jaké míry byly naplánované záměry skutečně realizovány či z jakých důvodů případně realizovány být nemohly. Současně budou případně přehodnoceny jednotlivé záměry z hlediska možností a potřebnosti jejich realizace a bude také zkontrolováno nastavení priorit záměrů. Přehodnocení mohou předcházet doplňující dotazníková šetření, která zaktualizují názor veřejnosti na jednotlivé aspekty života v obci a vyhodnotí dosavadní plnění strategie a budou sloužit jako zpětná vazba pro vyhodnocení, zda se řešené aspekty života v obci zlepšily či nikoli.

## **5 ZÁVĚR**

Program rozvoje obce Louka u Litvínova pro období 2023–2030 byl schválen usnesením zastupitelstva obce Louka u Litvínova dne 25. září 2023.

## 6 PŘÍLOHY

### PŘÍLOHA Č. 1 – ZÁSOBNÍK PROJEKTŮ

#### Klíčová oblast č. 1: Místní ekonomika

Klíčová oblast	Strategický cíl	Specifický cíl	Opatření	Aktivita	Priorita	Od-do	Realizátor	Možný zdroj financování
Klíčová oblast 1 Místní ekonomika	Strategický cíl 1 Zachování a rozvoj místní ekonomiky	Specifický cíl 1.1 Podpora podnikání	Opatření 1.1.1 Podpora stávajících nebo začínajících podnikatelů	Bude případně doplněno				
				Bude případně doplněno				
			Opatření 1.1.2 Podpora nezemědělského podnikání	Bude případně doplněno				
				Bude případně doplněno				
		Specifický cíl 1.2 Zvýšení lokální zaměstnanosti	Opatření 1.2.1 Podpora tvorby nových pracovních příležitostí	Bude případně doplněno				
				Bude případně doplněno				
			Opatření 1.2.2 Podpora projektů zvyšujících kvalitu pracovní síly	Bude případně doplněno				
				Bude případně doplněno				

## Klíčová oblast č. 2: Území a sídelní infrastruktura

Klíčová oblast 2 Území a sídelní infrastruktura	Strategický cíl č. 2 Rozvoj území a sídelní infrastruktury	Specifický cíl 2.1 Podpora dopravy a bezpečnosti	Opatření 2.1.1 Místní komunikace a chodníky	Oprava místní komunikace Nádražní			Obec	MMR ČR, MAS	
				Výstavba cyklostezky			Obec	MMR ČR, MAS	
			Opatření 2.1.2 Bezpečnost	Pořízení dopravního automobilu			Obec	MV ČR, KÚÚK, MAS	
				Pořízení cisternové automobilové stříkačky			Obec	MV ČR, KÚÚK	
				Rekonstrukce/modernizace požární zbrojnice včetně zázemí			Obec	MAS	
				Rekonstrukce/modernizace venkovního prostranství hasičské zbrojnice			Obec	MAS	
		Pořízení strojů, technologie a dalšího vybavení			Obec	MAS			
		Specifický cíl 2.2 Rozvoj vzdělávání a sociální rovnováha	Opatření 2.2.1 Škola základ života	Pořízení interaktivní tabule pro MŠ a ZŠ			Obec	MAS	
				Modernizace učeben ZŠ včetně IT vybavení			Obec	MAS	
				Zřízení zázemí pro školní družinu v podkroví			Obec	MAS	
				Modernizace vybavení školní jídelny a kuchyně			Obec	MAS	
			Opatření 2.2.2 Spolkové aktivity, kultura a sport	Výstavba tělocvičny			Obec	MŠMT	
				Vybudování multifunkčního centra (sport, kultura, podpora komunity)			Obec	MAS, MŠMT	
		Specifický cíl 2.3 Zlepšení občanské vybavenosti	Opatření 2.3.1 Bydlení, veřejný prostor, technická infrastruktura	Zateplení fasád domů č.p. 29; 89; 90 vč. PD			Obec		
				Obnova veřejné zeleně v obci			Obec	MAS	
				Výstavba odpočinkové zóny (park)			Obec	MAS	
				Oprava kulturních památek, křížů a Božích muk			Obec	MAS, MK ČR, KÚÚK	
		Specifický cíl 2.4	Opatření 2.4.1 Spolupráce subjektů v území	Bude případně doplněno					

		Podpora a rozvoj spolupráce		Bude případně doplněno				
--	--	-----------------------------	--	------------------------	--	--	--	--

### Klíčová oblast č. 3: Příroda, krajina a životní prostředí

<b>Klíčová oblast 3</b> Příroda, krajina a životní prostředí	<b>Strategický cíl 3</b> Zachování životního prostředí pro další generace	<b>Specifický cíl 3.1</b> Země, voda, vzduch	<b>Opatření 3.1.1</b> Odpady	Bude případně doplněno				
				Bude případně doplněno				
		<b>Specifický cíl 3.2</b> Posílení biodiverzity	<b>Opatření 3.2.1</b> Výsadba dřevin, sadů, alejí	Bude případně doplněno				
				Bude případně doplněno				